




ПРАВИЛА ЗЕМЛЕПОЛЬЗОВАНИЯ И ЗАСТРОЙКИ
УСПЕНСКОГО СЕЛЬСКОГО ПОСЕЛЕНИЯ
КРАСНОЗОРЕНСКОГО РАЙОНА
ОРЛОВСКОЙ ОБЛАСТИ

**КАРТА ГРАДОСТРОИТЕЛЬНОГО
ЗОНИРОВАНИЯ ТЕРРИТОРИИ
д. Пушкино**

Масштаб 1 : 5 000




УСЛОВНЫЕ ОБОЗНАЧЕНИЯ


-  - граница населенного пункта
-  - водные объекты
-  - улично - дорожная сеть

ТЕРРИТОРИАЛЬНЫЕ ЗОНЫ

ЖЗ ЖИЛАЯ ЗОНА

-  ЖЗ - зона застройки индивидуальными жилыми домами

СХ ЗОНА СЕЛЬСКОХОЗЯЙСТВЕННОГО НАЗНАЧЕНИЯ

-  СХ-1 - зона сельскохозяйственных угодий в границах населенных пунктов

**Границы зон с особыми условиями
использования территории**

зона санитарной охраны



охранная зона



- водозабора из артезианской скважины с ЗСО 30 м

- линий электропередач ВЛ 10 кВ с ОЗ 10 м

- водопровода с ОЗ - 5 м

- автодороги с придорожной полосой 25 м

водоохранные зоны

- водоохранная зона водных объектов
р. Малая Чернава - 100 м, ручьи - 50 м

- прибрежная защитная полоса водных объектов - 30 м

Должность	Фамилия И.О.	Подпись	Дата	Правила землепользования и застройки Успенского сельского поселения Краснозороенского района Орловской области	Стадия	Лист	Листов				
Куратор	Кулёв К.М.							Карта градостроительного зонирования территории д. Пушкино Масштаб 1:5 000	ГП		
Вед инженер	Чапчина Л.А.										
Инженер	Малюкова Н.В.			ООО "Альянс"							