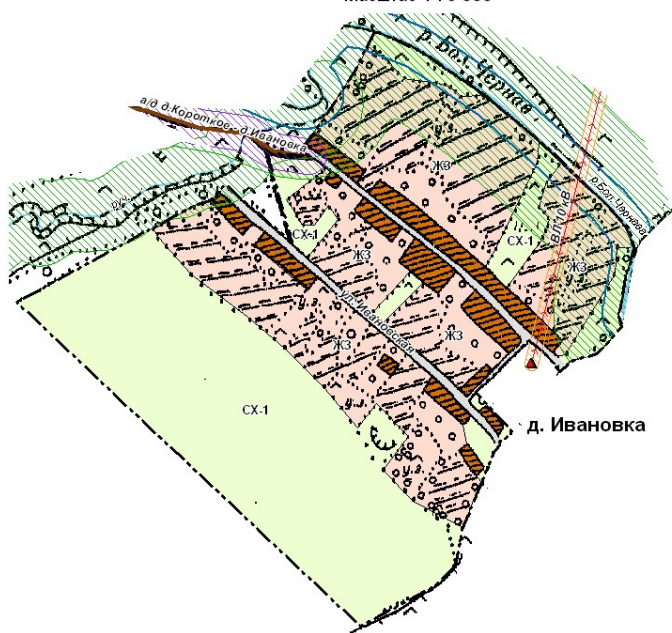





ПРАВИЛА ЗЕМЛЕПОЛЬЗОВАНИЯ И ЗАСТРОЙКИ  
УСПЕНСКОГО СЕЛЬСКОГО ПОСЕЛЕНИЯ  
КРАСНОЗОРЕНСКОГО РАЙОНА  
ОРЛОВСКОЙ ОБЛАСТИ

КАРТА ГРАДОСТРОИТЕЛЬНОГО  
ЗОНИРОВАНИЯ ТЕРРИТОРИИ  
д. Ивановка

Масштаб 1 : 5 000




УСЛОВНЫЕ ОБОЗНАЧЕНИЯ


-  - граница населенного пункта
-  - водные объекты
-  - улично - дорожная сеть

ТЕРРИТОРИАЛЬНЫЕ ЗОНЫ

ЖЗ ЖИЛАЯ ЗОНА




-  - зона застройки индивидуальными жилыми домами

СХ ЗОНА СЕЛЬСКОХОЗЯЙСТВЕННОГО НАЗНАЧЕНИЯ




-  - зона сельскохозяйственных угодий в границах населенных пунктов

Границы зон с особыми условиями  
использования территории

охранная зона

-  - охранная зона
-  - линий электропередач ВЛ 10 кВ с ОЗ 10 м
-  - автодороги с придорожной полосой 25 м

водоохранные зоны

-  - водоохранная зона водных объектов
-  - р. Большая Чернава - 100 м, ручьи - 50 м
-  - прибрежная защитная полоса водных объектов - 30 м

Должность	Фамилия И.О.	Подпись	Дата				
Куратор	Кулев К.М.			Правила землепользования и застройки			
Вед инженер	Чанчина Л.А.			Успенское сельское поселение			
Инженер	Малюкова Н.В.			Краснозоренского района Орловской области			
				Карта градостроительного зонирования территории д. Ивановка Масштаб 1:5 000	Стадия	Лист	Листов
					ГП		
					ООО "Альянс"		