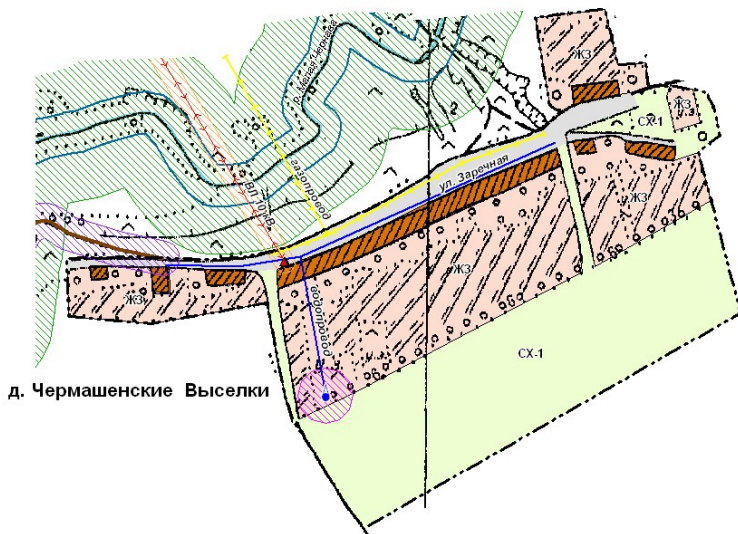


ПРАВИЛА ЗЕМЛЕПОЛЬЗОВАНИЯ И ЗАСТРОЙКИ  
УСПЕНСКОГО СЕЛЬСКОГО ПОСЕЛЕНИЯ  
КРАСНОЗОРЕНСКОГО РАЙОНА  
ОРЛОВСКОЙ ОБЛАСТИ




**КАРТА ГРАДОСТРОИТЕЛЬНОГО  
ЗОНИРОВАНИЯ ТЕРРИТОРИИ  
д. Чермашенские Выселки**

Масштаб 1 : 5 000




д. Чермашенские Выселки

**УСЛОВНЫЕ ОБОЗНАЧЕНИЯ**


-  - граница населенного пункта
-  - водные объекты
-  - улично - дорожная сеть

**ТЕРРИТОРИАЛЬНЫЕ ЗОНЫ**








**ЖЗ ЖИЛАЯ ЗОНА**

-  ЖЗ - зона застройки индивидуальными жилыми домами

**СХ ЗОНА СЕЛЬСКОХОЗЯЙСТВЕННОГО НАЗНАЧЕНИЯ**

-  СХ-1 - зона сельскохозяйственных угодий в границах населенных пунктов

**Границы зон с особыми условиями  
использования территории**

- зона санитарной охраны**
  -  - водозабора из артезиан с ЗСО 30 м
- охранная зона**
  -  - линий электропередач ВЛ 10 кВ с ОЗ 10 м
  -  - газопровода с ОЗ - 2 м
  -  - водопровода с ОЗ - 5 м
  -  - автодороги с придорожной полосой 25 м
- водоохранные зоны**
  -  - водоохранная зона водных объектов р.Малая Чернава - 100 м
  -  - прибрежная зона водных объектов - 30 м

Должность	Фамилия И.О.	Подпись	Дата	Правила землепользования и застройки Успенского сельского поселения Краснозоренского района Орловской области	Карта градостроительного зонирования территории д. Чермашенские Выселки Масштаб 1:5 000	Стадия	Лист	Листов		
Куратор	Кулёв К.М.								ГП	ООО "Альянс"
Вед инженер	Чанчина Л.А.									
Инженер	Малюкова Н.В.									