

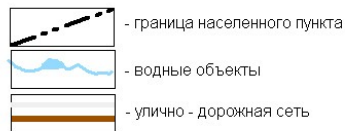
ПРАВИЛА ЗЕМЛЕПОЛЬЗОВАНИЯ И ЗАСТРОЙКИ  
УСПЕНСКОГО СЕЛЬСКОГО ПОСЕЛЕНИЯ  
КРАСНОЗОРЕНСКОГО РАЙОНА  
ОРЛОВСКОЙ ОБЛАСТИ

КАРТА ГРАДОСТРОИТЕЛЬНОГО  
ЗОНИРОВАНИЯ ТЕРРИТОРИИ  
д. Бахтинка

Масштаб 1 : 5 000



УСЛОВНЫЕ ОБОЗНАЧЕНИЯ

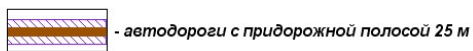
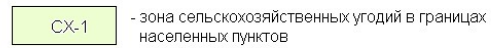


ТЕРРИТОРИАЛЬНЫЕ ЗОНЫ

ЖЗ ЖИЛАЯ ЗОНА



СХ ЗОНА СЕЛЬСКОХОЗЯЙСТВЕННОГО НАЗНАЧЕНИЯ



водоохранные зоны



Должность	Фамилия И.О.	Подпись	Дата			
Куратор	Кулёв К.М.			Правила землепользования и застройки		
Вед инженер	Чанчина Л.А.			Успенское сельское поселение Краснозоренского района Орловской области		
Инженер	Малокова Н.В.			Карта градостроительного зонирования территории д. Бахтинка Масштаб 1:5 000		
				Стадия	Лист	Листов
				ГП		
				ООО "Альянс"		